










Retrouvez les plans et itinéraires Mappy sur votre mobile i-mode

Recevez ou envoyez vos plans et itinéraires par fax sur le **3617 mappy** (0,843 €/mn)

De	Aéroport de Lyon Saint-Exupéry (69125, France)^A	Rencurel (38680, France)
Itinéraire	Express	Distance 123.1 km
Durée (1)	01H23	Essence 12.50 € (10 l)
Véhicule	Routière	Voies express 94.1 km
		Indemnités 0.0 €
Péages (2) FRA : 10.80 EUR (1) Hors pause, conditions normales de météo et trafic (2) Hors ponts et tunnels payants hors de France		

Cumul	Temps		Feuille de route
0 m	0H00		Aéroport de Lyon Saint-Exupéry (69125, France)
290 m			Sortir de Aéroport de Lyon Saint-Exupéry [240m]
1 Km	0H01		Arriver à un rond-point ou une place et prendre [1.2km]
			Arriver à D29 [2.1km] <i>en direction de</i>
			A43 LYON BOURGOIN-JALLIEU CHAMBÉRY GRENOBLE
4 Km	0H04		Prendre l' A432 [1.7km]
5 Km			Péage : 1.60 EUR
7 Km	0H05		Rejoindre l' A43/E70/E711 [26.4km] <i>en direction de</i>
			ISLE D'ABEAU (L)-EST CHAMBÉRY GRENOBLE GENÈVE TURIN
12 Km			Ticket de péage passage à proximité de Villefontaine passage à proximité de L'Isle-d'Abeau passage à proximité de Bourgoin-Jallieu
34 Km	0H21		Rejoindre l' A48/E711 [40.9km] <i>en suivant le panneau</i>
			A48 RIVES VOIRON GRENOBLE
			passage à proximité de Voiron
76 Km	0H44		Rejoindre l' A49/E713 [21.6km] <i>en suivant le panneau</i>
			A49 E713 TULLINS ROMANS VALENCE MARSEILLE
98 Km			Péage : 9.20 EUR

Cumul	Temps	Feuille de route	
98 Km	0H56		Prendre la sortie 
98 Km	0H56		et continuer sur [310m]
98 Km	0H56		Arriver à D22 et continuer sur la D22 (Avenue Joseph Carlin) [360m]
99 Km			Continuer sur la D22c [320m]
	0H57		Prendre à droite la D35b [3.8km]
103 Km	01H01		Prendre à droite la D35 [19.4km]
117 Km			Col de Romere (1074 m)
122 Km	01H21		Entrer dans Rencurel [510m]
123 Km	01H23		Rencurel (38680, France)

© Iti Mappy - Données © TeleAtlas - Tous droits réservés